



Plan de Prévention des Risques Miniers
Commune de LANDRES

carte de zonage PPRM

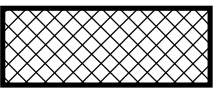
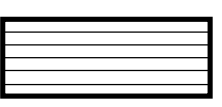
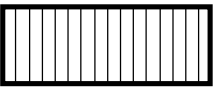
20 Avr. 2010

Pour le Préfet,
Le Maire, adjoint
François ALPHANGE

FEVRIER 2010

échelle 1/5 000 *

Légende :

-  R2
-  O
-  J

